





























Ville de
MONT-TREMBLANT

PLAN D'INTÉGRATION ET D'IMPLANTATION ARCHITECTURALE (2008)-106

-  LIMITE DU TERRITOIRE
-  01 TROÇON CENTRAL ET QUADRILATÈRE INSTITUTIONNEL
-  02 PORTES D'ENTRÉE PRINCIPALES
-  03 FENÊTRE SUR LE LAC MERCIER
-  04 NOYAU VILLAGEOIS
-  05 TRONÇONS DE TRANSITION VILLAGEOIS/VILLÉGIATURE
-  06 RIVIÈRE CACHÉE
-  07 SECTEUR SUD DU LAC TREMBLANT
-  08 BASE SUD
-  09 VERSANT SOLEIL
-  10 DOMAINE SKIABLE
-  11 SITE DU PATRIMOINE BEATTIE-DES-PINS ET NOYAU PATRIMONIAL
-  12 CORRIDORS DE VILLÉGIATURE
-  13 CORRIDORS DE COMMERCES STRUCTURANTS
-  14 CORRIDOR DE COMMERCES DE SPÉCIALITÉ, D'HÉBERGEMENT ET RÉSIDENTIEL
-  15 SECTEURS DE COMMERCES LOURDS
-  16 CARREFOUR STRATÉGIQUE MONTÉE RYAN/RUE LABELLE/CHEMIN DU VILLAGE
-  17 TRONÇON À REQUALIFIER
-  18 TRONÇON DE VILLÉGIATURE ET RÉCRÉOTOURISTIQUE
-  19 FENÊTRE SUR LE LAC OUMET
-  20 CORRIDOR AGRICOLE
-  21 DOMAINE SAINT-BERNARD
-  22 GOLF MANITOU
-  23 DOMAINE DE LA PLANTATION
-  24 LAC JOLICOEUR
-  26 FRANCESCHINI

ANNEXE - A
SECTEUR DE P.I.I.A.

OCTOBRE 2008



0 500 1000 2000m