



## Annexe I. Nombre de kilomètres par sentier et par activité

Nom	Ski de fond	Raquette	Randonnée pédestre	Marche hivernale	Vélo de montagne	Vélo hybride	Patin roues alignées	Distance totale km	Notes
B6	-	-	-	-	-	-	-	-	1 et 2
B7	1.4	-	-	-	-	-	-	1.4	
B8	1.0	-	-	-	-	-	-	1.0	
B9	0.9	-	-	-	-	-	-	0.9	
B10	0.3	-	-	-	-	-	-	0.3	
Contre-courant	-	-	-	-	-	-	-	-	1 et 4
C1	-	-	-	-	-	-	-	-	1 et 2
D1 / CP	15.5	15.5	15.5	15.5	-	15.5	-	15.5	
D2	1.4	-	-	-	-	-	-	1.4	
D3	2.7	-	-	-	-	-	-	2.7	
D4	1.8	-	-	-	-	-	-	1.8	
D5	1.9	-	-	-	-	-	-	1.9	
D6	0.4	-	-	-	-	-	-	0.4	
D7	0.7	-	0.7	-	0.7	-	-	0.7	
La-Villageoise-de-Mont-Tremblant Piste multifonctionnelle	-	-	2.8	2.8	-	2.8	2.8	2.8	9, 10 et 11
La-Villageoise-de-Mont-Tremblant Piste multifonctionnelle	8.1	-	8.1	-	-	8.1	8.1	8.1	9 et 12
M1 / Manicou	-	-	1.0	1.0	1.0	-	-	1.0	
Merle bleu	-	1.3	1.3	-	-	-	-	1.3	
R1	-	0.7	0.7	-	-	-	-	0.7	
R2	-	3.1	3.1	-	-	-	-	3.1	
R3	-	3.1	3.1	-	-	-	-	3.1	
R4 / Les Manics	-	2.5	2.5	-	-	-	-	2.5	
R5	-	5.2	-	-	-	-	-	5.2	
R6	-	0.9	-	-	-	-	-	0.9	
R7	-	1.5	1.5	-	-	-	-	1.5	
R8	-	1.8	1.8	-	-	-	-	1.8	
R9	-	3.1	-	-	3.1	-	-	3.1	

## Annexe I. Nombre de kilomètres par sentier et par activité

Nom	Ski de fond	Raquette	Randonnée pédestre	Marche hivernale	Vélo de montagne	Vélo hybride	Patin roues alignées	Distance totale km	Notes
Mont Onontio contour	-	-	-	-	-	-	-	-	1 et 5
Mont Onontio sommet	-	-	-	-	-	-	-	-	1 et 6
Mont Saint-Bernard	-	-	-	-	-	-	-	-	1 et 7
Cachée	-	-	0.8	-	0.8	-	-	0.8	
Carriole	-	-	-	-	0.8	-	-	0.8	
Critérium Coupe Canada	-	-	-	-	4.5	-	-	4.5	
Deer Mountain	-	-	-	-	1.0	-	-	1.0	
Diable	-	-	-	-	2.9	-	-	2.9	
Écureuil	-	-	-	-	1.4	-	-	1.4	
Geai bleu	-	2.5	-	-	2.5	-	-	2.5	
Gorge	-	1.0	-	-	1.0	-	-	1.0	
Jazz (projet)	-	-	-	-	-	-	-	-	8
Jim Minty	-	-	-	-	0.6	-	-	0.6	
La Chouette	5.6	-	5.6	-	5.6	-	-	5.6	
La Nord-Sud	8.2	-	8.2	-	8.2	-	-	8.2	
Labyrinthe	-	-	-	-	1.2	-	-	1.2	
Villa Bellevue (voir A17 Villa Bellevue)	-	-	-	-	-	-	-	-	
Les Pins	-	-	-	-	1.5	-	-	1.5	
Lynx	-	3.4	3.4	3.4	3.4	-	-	3.4	
Patrouille	-	-	-	-	0.8	-	-	0.8	
Poohmidge (projet)	-	-	-	-	-	-	-	-	8
P'tite Crisse	-	-	-	-	0.5	-	-	0.5	
La Sciotte	-	-	-	-	0.8	-	-	0.8	
La Truite	-	-	-	-	1.7	-	-	1.7	
<b>Total kilométrage</b>	<b>101.4</b>	<b>45.6</b>	<b>88.6</b>	<b>22.7</b>	<b>66.5</b>	<b>35.1</b>	<b>10.9</b>	<b>153.8 km</b>	

## Annexe I. Nombre de kilomètres par sentier et par activité

Nom	Ski de fond	Raquette	Randonnée pédestre	Marche hivernale	Vélo de montagne	Vélo hybride	Patin roues alignées	Distance totale km	Notes
-----	-------------	----------	-----------------------	---------------------	---------------------	-----------------	-------------------------	-----------------------	-------

### Notes

Un trait d'union " - " dans la colonne indique que l'activité ne se pratique pas dans ce sentier.

- 1: Le kilométrage de ce sentier est accumulé dans un (des) autre(s) sentiers. Afin de fournir une valeur juste sur le nombre de kilomètres, nous avons laissé une valeur à zéro pour toutes les activités de ce sentier.
- 2: Les kilomètres des sentiers B1, B3, B6 et C1 sont accumulés dans le sentier La-Villageoise-de-Mont-Tremblant Piste Multifonctionnelle.
- 3: Les kilomètres du sentier B4, sont accumulés dans le sentier La Chouette.
- 4: Les kilomètres du sentier Contre-Courant sont accumulés dans les sentiers A3, A9, A16 et A21.
- 5: Les kilomètres du sentier Mont Onontio contour sont accumulés dans les sentiers R1, R7 et R8.
- 6: Les kilomètres du sentier Mont Onontio sommet sont accumulés dans les sentiers R7 et R8.
- 7: Les kilomètres du sentier Mont Saint-Bernard sont accumulés dans le sentier R2.
- 8: Ce sentier est en développement, mais il existe physiquement; il apparaîtra sur la prochaine carte de vélo et nous l'avons inclus dans la signalisation.
9. Les activités du sentier "La-Villageoise-de-Mont-Tremblant Piste multifonctionnelle sont différenciées sur des tronçons distincts.
10. La portion de "La-Villageoise-de-Mont-Tremblant Piste multifonctionnelle" comprise entre l'ancienne gare, secteur du Village et le croisement du chemin de l'Érablière et du chemin du Village (en face de la boutique de Daniel Lachance).
11. La portion de "La-Villageoise-de-Mont-Tremblant Piste multifonctionnelle" comprise entre "La place des Voyageurs" de la station Mont-Tremblant et le croisement du chemin du Village et du chemin des Saisons (près du Pinoteau).
12. Tout le reste du sentier "La-Villageoise-de-Mont-Tremblant Piste multifonctionnelle".

## Annexe II. Liste des sentiers

Nom	Distance kilomètre	Notes
A1 / Grande-Allée	6.9	
A2 / Harfang	1.5	
A3	1.3	
A3 / La côte	0.4	
La Mennais	1.8	
A4	0.8	
A5 / Coureur des bois	4.5	
A6 / Aéroport	2.9	
A6 / Château	2.5	
A7 / Renard	1.7	
A8 / Les Paliers	1.8	
A9	1.1	
A10 / Lake	3.5	
A11	1.0	
A12 / Chevreuil	1.5	
A13 / Lièvre	1.1	
A14 / Vénérable	3.3	
A15 / Le Héron	1.2	
A16	2.2	
A17 / Villa Bellevue	3.0	
A18 / Fleur-de-Lys	2.5	
A19 / La cloche	0.4	
A20	1.7	
A21	0.4	
B1	0.0	1 et 2
B2	1.5	

## Annexe II. Liste des sentiers

Nom	Distance kilomètre	Notes
B3	0.0	1 et 2
B4	0.0	1 et 3
B5	1.0	
B6	0.0	1 et 2
B7	1.4	
B8	1.0	
B9	0.9	
B10	0.3	
Contre-courant	0.0	1 et 4
C1	0.0	1 et 2
D1 / CP	15.5	10
D2	1.4	
D3	2.7	
D4	1.8	
D5	1.9	
D6	0.4	
D7	0.7	
La-Villageoise-de-Mont-Tremblant		
Piste multifonctionnelle	10.9	
M1 / Manicou	1.0	
Merle bleu	1.3	
R1	0.7	
R2	3.1	
R3	3.1	
R4 / Les Manics	2.5	
R5	5.2	

## Annexe II. Liste des sentiers

Nom	Distance kilomètre	Notes
R6	0.9	
R7	1.5	
R8	1.8	
R9	3.1	1 et 11
Mont Onontio contour	0.0	1 et 5
Mont Onontio sommet	0.0	1 et 6
Mont Saint-Bernard	0.0	1 et 7
Cachée	0.8	
Carriole	0.8	
Critérium Coupe Canada	4.5	
Deer Mountain	1.0	
Diable	2.9	
Écureuil	1.4	
Geai bleu	2.5	
Gorge	1.0	
Jazz ( <i>projet</i> )	0.0	8
Jim Minty	0.6	
La Chouette	5.6	
La Nord-Sud	8.2	
Labyrinthe	1.2	
Villa Bellevue (voir A17 Villa Bellevue)	0.0	
Les Pins	1.5	
Lynx	3.4	
Patrouille	0.8	
Poohmidge ( <i>projet</i> )	0.0	8
P'tite Crisse	0.5	

## Annexe II. Liste des sentiers

Nom	Distance kilomètre		Notes
La Sciotte	0.8		
La Truite	1.7		
Total kilométrage du réseau	153.8	km	9
Nombre de sentiers du réseau	66		9
Moyenne de km par sentier	2.3	km	



### Annexe III. Liste des activités par sentier

Nom	Ski de fond <sup>1</sup>	Raquette	Randonnée pédestre <sup>2</sup>	Marche hivernale <sup>2</sup>	Vélo de montagne	Vélo hybride	Patin roues alignées
A1 / Grande-Allée	X		X		X	X	
A2 / Harfang	X		X		X		
A3	X		X		X		
A3 / La côte	X		X		X		
La Mennais	X		X		X	X	
A4	X						
A5 / Coureur des bois	X						
A6 / Aéroport	X						
A6 / Château	X						
A7 / Renard	X		X		X		
A8 / Les Paliers	X		X				
A9	X						
A10 / Lake	X						
A11	X						
A12 / Chevreuil	X		X				
A13 / Lièvre	X		X				
A14 / Vénérable	X		X				
A15 / Le Héron	X		X		X		
A16	X		X		X		
A17 / Villa Bellevue	X		X		X		
A18 / Fleur-de-Lys	X						
A19 / La cloche	X		X		X		
A20	X				X		
A21	X		X		X		
B1	X		X		X	X	X
B2	X						
B3	X		X		X	X	X

### Annexe III. Liste des activités par sentier

Nom	Ski de fond <sup>1</sup>	Raquette	Randonnée pédestre <sup>2</sup>	Marche hivernale <sup>2</sup>	Vélo de montagne	Vélo hybride	Patin roues alignées
B4	X		X		X		
B5	X						
B6	X		X		X	X	X
B7	X						
B8	X						
B9	X						
B10	X						
Contre-courant	X		X		X		
C1	X		X		X	X	X
D1 / CP	X	X	X	X		X	
D2	X						
D3	X						
D4	X						
D5	X						
D6	X						
D7	X		X		X		
La-Villageoise-de-Mont-Tremblant Piste multifonctionnelle <sup>3 4 5</sup>			X	X		X	X
La-Villageoise-de-Mont-Tremblant Piste multifonctionnelle <sup>3 6</sup>	X		X			X	X
M1 / Manicou			X	X	X		
Merle bleu		X	X				
R1		X	X				
R2		X	X				
R3		X	X				
R4 / Les Manics		X	X				
R5		X					

### Annexe III. Liste des activités par sentier

Nom	Ski de fond <sup>1</sup>	Raquette	Randonnée pédestre <sup>2</sup>	Marche hivernale <sup>2</sup>	Vélo de montagne	Vélo hybride	Patin roues alignées
R6		X					
R7		X	X				
R8		X	X				
R9		X			X		
Mont Onontio contour		X	X				
Mont Onontio sommet		X	X				
Mont Saint-Bernard		X	X				
Cachée			X		X		
Carriole					X		
Critérium Coupe Canada					X		
Deer Mountain					X		
Diable					X		
Écureuil					X		
Geai bleu		X			X		
Gorge		X			X		
Jazz (projet)					X		
Jim Minty					X		
La Chouette	X		X		X		
La Nord-Sud	X		X		X		
Labyrinthe					X		
Villa Bellevue (voir A17 Villa Bellevue)	X		X		X		
Les Pins					X		
Lynx		X	X	X	X		
Patrouille					X		
Poohmidge (projet)					X		
P'tite Cresse					X		
La Sciotte					X		

### Annexe III. Liste des activités par sentier

Nom	Ski de fond <sup>1</sup>	Raquette	Randonnée pédestre <sup>2</sup>	Marche hivernale <sup>2</sup>	Vélo de montagne	Vélo hybride	Patin roues alignées
La Truite					X		




#### Notes

1. L'annexe "III.I Activité de ski de fond par sentier" distingue dans chacun des sentiers de ski de fond, la pratique du ski de fond classique, pas de patin et nordique.
2. Distinction entre la "Randonnée pédestre" et la "Marche hivernale" :  
Randonnée pédestre: activité se pratiquant durant la saison non-hivernale.  
Marche hivernale: activité se pratiquant l'hiver, dans les sentiers aménagés à cette fin.
3. Les activités du sentier "La-Villageoise-de-Mont-Tremblant Piste multifonctionnelle" sont différenciées sur des tronçons distincts.
4. La portion de "La-Villageoise-de-Mont-Tremblant Piste multifonctionnelle" comprise entre l'ancienne gare, secteur du Village et le croisement du chemin de l'Érablière et du chemin du Village (en face de la boutique de Daniel Lachance).
5. La portion de "La-Villageoise-de-Mont-Tremblant Piste multifonctionnelle" comprise entre "La place des Voyageurs" de la station Mont-Tremblant et le croisement du chemin du Village et du chemin des Saisons (près du Pinoteau).
6. Tout le reste du sentier "La-Villageoise-de-Mont-Tremblant Piste multifonctionnelle".




#### Sommaire du nombre d'activités par sentier

Une (1) activité par sentier	33	sentiers
Deux (2) activités par sentier	15	sentiers
Trois (3) activités par sentier	13	sentiers
Quatre (4) activités par sentier	4	sentier
Cinq (5) activités par sentier	1	sentier
Total des sentiers	66	sentiers




## Annexe III.I Activité de ski de fond par sentier

Nom	Classique	Pas de patin	Nordique <sup>1</sup>
			
A1 / Grande-Allée	X	X	
A2 / Harfang	X	X	
A3	X	X	
A3 / La côte	X	X	
La Mennais	X	X	
A4	X	X	
A5 / Coureur des bois	X		X
A6 / Aéroport	X	X	
A6 / Château	X	X	
A7 / Renard	X	X	
A8 / Les Paliers	X		X
A9	X		X
A10 / Lake	X		X
A11	X	X	
A12 / Chevreuil	X		X
A13 / Lièvre	X		X
A14 / Vénérable	X		X
A15 / Le Héron	X	X	
A16	X	X	
A17 / Villa Bellevue	X	X	
A18 / Fleur-de-Lys	X	X	
A19 / La cloche	X	X	
A20	X	X	

## Annexe III.I Activité de ski de fond par sentier

Nom	Classique 	Pas de patin 	Nordique <sup>1</sup> 
A21	X	X	
B1	X	X	
B2	X	X	
B3	X	X	
B4	X	X	X
B5	X	X	
B6	X	X	
B7	X	X	
B8	X	X	
B9	X	X	
B10	X	X	
Contre-courant	X	X	
C1	X	X	
D1 / CP	X	X	
D2	X	X	
D3	X	X	
D4	X	X	
D5	X	X	
D6	X	X	
D7	X	X	
La-Villageoise-de-Mont-Tremblant Piste multifonctionnelle	X	X	
La Chouette	X		X

## Annexe III.I Activité de ski de fond par sentier

Nom	Classique	Pas de patin	Nordique <sup>1</sup>
La Nord-Sud	 X		 X

### Notes

1. L'activité " Ski de fond nordique " est spécifié pour les sentiers non-tracés mécaniquement.

## Annexe IV. Les niveaux de difficulté par sentier et par activité

Nom	Ski de fond	Raquette	Randonnée pédestre	Marche hivernale	Vélo de montagne	Vélo hybride	Patin roues alignées	Notes
A1 / Grande-Allée	Difficile	-	Facile	-	Facile	-	-	
A2 / Harfang	Très difficile	-	Difficile	-	Difficile	-	-	
A3	Facile	-	Facile	-	Facile	-	-	
A3 / La côte	Difficile	-	Facile	-	Facile	-	-	
La Mennais	Facile	-	Facile	-	Facile	Facile	-	
A4	Facile	-	-	-	-	-	-	
A5 / Coureur des bois	Très difficile	-	-	-	-	-	-	
A6 / Aéroport	Facile	-	-	-	-	-	-	
A6 / Château	Très difficile	-	-	-	-	-	-	
A7 / Renard	Difficile	-	Difficile	-	Facile	-	-	
A8 / Les Paliers	Très difficile	-	Difficile	-	-	-	-	
A9	Difficile	-	-	-	-	-	-	
A10 / Lake	Difficile	-	-	-	-	-	-	
A11	Très facile	-	-	-	-	-	-	
A12 / Chevreuil	Facile	-	Facile	-	-	-	-	
A13 / Lièvre	Difficile	-	Difficile	-	-	-	-	
A14 / Vénérable	Très difficile	-	Très difficile	-	-	-	-	
A15 / Le Héron	Facile	-	Facile	-	Facile	-	-	
A16	Facile	-	Facile	-	Facile	-	-	
A17 / Villa Bellevue	Difficile	-	Difficile	-	Facile	-	-	
A18 / Fleur-de-Lys	Difficile	-	-	-	-	-	-	
A19 / La cloche	Très difficile	-	Difficile	-	Difficile	-	-	
A20	Très difficile	-	-	-	Difficile	-	-	
A21	Facile	-	Facile	-	Facile	-	-	
B1	Facile	-	Facile	-	Facile	Facile	Extrêmement difficile	
B2	Difficile	-	-	-	-	-	-	
B3	Facile	-	Facile	-	Facile	Facile	Extrêmement difficile	
B4	Très difficile	-	Difficile	-	Difficile	-	-	
B5	Facile	-	-	-	-	-	-	



## Annexe IV. Les niveaux de difficulté par sentier et par activité

Nom	Ski de fond	Raquette	Randonnée pédestre	Marche hivernale	Vélo de montagne	Vélo hybride	Patin roues alignées	Notes
B6	Facile	-	Facile	-	Facile	Facile	Extrêmement difficile	
B7	Difficile	-	-	-	-	-	-	
B8	Difficile	-	-	-	-	-	-	
B9	Difficile	-	-	-	-	-	-	
B10	Difficile	-	-	-	-	-	-	
Contre-courant	Facile	-	Facile	-	Facile	-	-	
C1	Facile	-	Facile	-	-	Facile	Extrêmement difficile	
D1 / CP	Très facile	Très facile	Très facile	Très facile	-	Très facile	-	
D2	Facile	-	-	-	-	-	-	
D3	Difficile	-	-	-	-	-	-	
D4	Facile	-	-	-	-	-	-	
D5	Facile	-	-	-	-	-	-	
D6	Facile	-	-	-	-	-	-	
D7	Difficile	-	Difficile	-	-	Difficile	-	
La-Villageoise-de-Mont-Tremblant Piste multifonctionnelle	Facile	-	Facile	Facile	-	Facile	Extrêmement difficile	
M1 / Manicou	-	-	Facile	Facile	Facile	-	-	
Merle bleu	-	Difficile	Difficile	-	-	-	-	
R1	-	Difficile	Difficile	-	-	-	-	
R2	-	Difficile	Difficile	-	-	-	-	
R3	-	Difficile	Difficile	-	-	-	-	
R4 / Les Manics	-	Facile	Facile	-	-	-	-	
R5	-	Difficile	-	-	-	-	-	
R6	-	Difficile	-	-	-	-	-	
R7	-	Difficile	Difficile	-	-	-	-	
R8	-	Difficile	Difficile	-	-	-	-	
R9	-	Difficile	-	-	Difficile	-	-	
Mont Onontio contour	-	Difficile	Difficile	-	-	-	-	
Mont Onontio sommet	-	Difficile	Difficile	-	-	-	-	

## Annexe IV. Les niveaux de difficulté par sentier et par activité

Nom	Ski de fond	Raquette	Randonnée pédestre	Marche hivernale	Vélo de montagne	Vélo hybride	Patin roues alignées	Notes
Mont Saint-Bernard	-	Difficile	Difficile	-	-	-	-	
Cachée	-	-	Difficile	-	Difficile	-	-	
Carriole	-	-	-	-	Difficile	-	-	
Critérium Coupe Canada	-	-	-	-	Extrêmement difficile	-	-	1
Critérium Coupe Canada	-	-	-	-	Très difficile	-	-	2
Deer Mountain	-	-	-	-	Difficile	-	-	
Diable	-	-	-	-	Difficile	-	-	
Écureuil	-	-	-	-	Difficile	-	-	
Geai bleu	-	Difficile	-	-	Extrêmement difficile	-	-	
Gorge	-	Difficile	-	-	Très difficile	-	-	
Jazz (projet)	-	-	-	-	Difficile	-	-	
Jim Minty	-	-	-	-	Très difficile	-	-	
La Chouette	Difficile	-	Difficile	-	Difficile	-	-	
La Nord-Sud	Difficile	-	Difficile	-	Difficile	-	-	
Labyrinthe	-	-	-	-	Facile	-	-	
Villa Bellevue (voir A17 Villa Bellevue)	-	-	-	-	-	-	-	
Les Pins	-	-	-	-	Difficile	-	-	
Lynx	-	Difficile	-	Difficile	Très difficile	-	-	3
Lynx	-	Difficile	-	Difficile	Difficile	-	-	4
Patrouille	-	-	-	-	Extrêmement difficile	-	-	
Poohmidge (projet)	-	-	-	-	Extrêmement difficile	-	-	
P'tite Crisse	-	-	-	-	Très difficile	-	-	
La Sciotte	-	-	-	-	Difficile	-	-	
La Truite	-	-	-	-	Difficile	-	-	

## Annexe IV. Les niveaux de difficulté par sentier et par activité

Nom	Ski de fond	Raquette	Randonnée pédestre	Marche hivernale	Vélo de montagne	Vélo hybride	Patin roues alignées	Notes
-----	-------------	----------	-----------------------	---------------------	---------------------	--------------	-------------------------	-------

### Notes

Un trait d'union " - " dans la colonne indique que l'activité ne se pratique pas dans ce sentier.

1. Critérium Coupe Canada: la portion du sentier entre Les portes du Soleil et la jonction de La Nord-Sud; le niveau de difficulté est: Extrêmement difficile.
2. Critérium Coupe Canada: la portion du sentier entre La base du Versant Sud et Les portes du Soleil; le niveau de difficulté est: Très difficile.
3. Lynx: la portion du sentier entre le Pont Jackrabbit et La Nord-Sud; le niveau de difficulté est: Très difficile.
4. Lynx: la portion du sentier entre le Pont Jackrabbit et L'Écureuil; le niveau de difficulté est: Difficile.